



PH

Change

Post

Bar

Bar

Main Road

Hotel

Bar

Housing

Maison

Maison

Maison

Boiler

Maison

Champ

Standards

Basement

Maison

Maison

Maison

Maison

Maison

Maison

Parking

Bar

Office

Boulevard

Car

ins

Bar

Parking

Maison

Vegetable

M

M

M

M

M

M

M

M

M

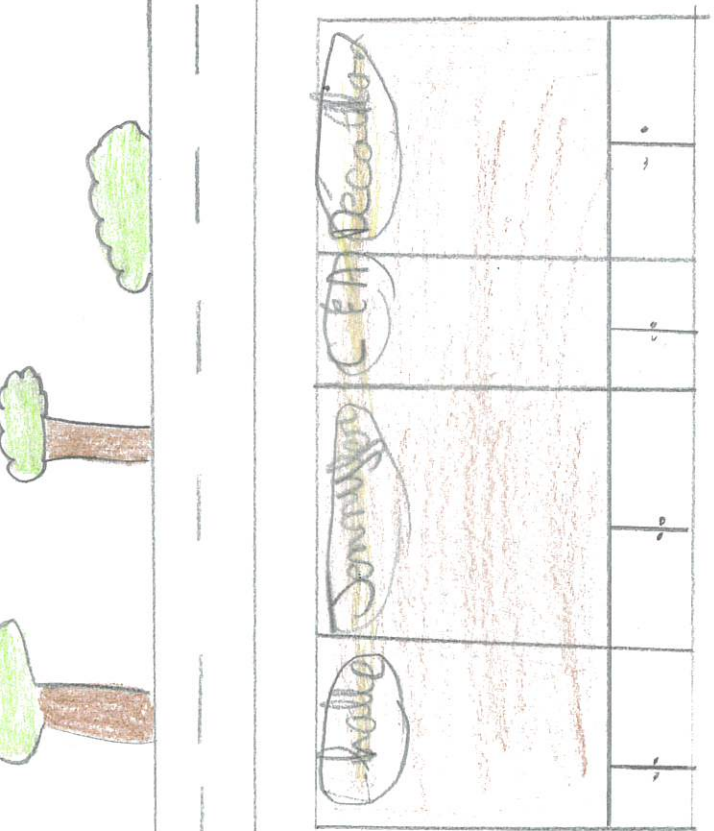
M

M

Dond

Bar

Maison



Composition d'un scénario didactisé
 Mylve Joublot Ferré

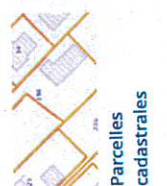
TOUS LES FONDS DE CARTE



Photographies
aériennes



Parcelles
cadastrales



Limites
administratives



Cartes IGN
classiques



Carte du relief

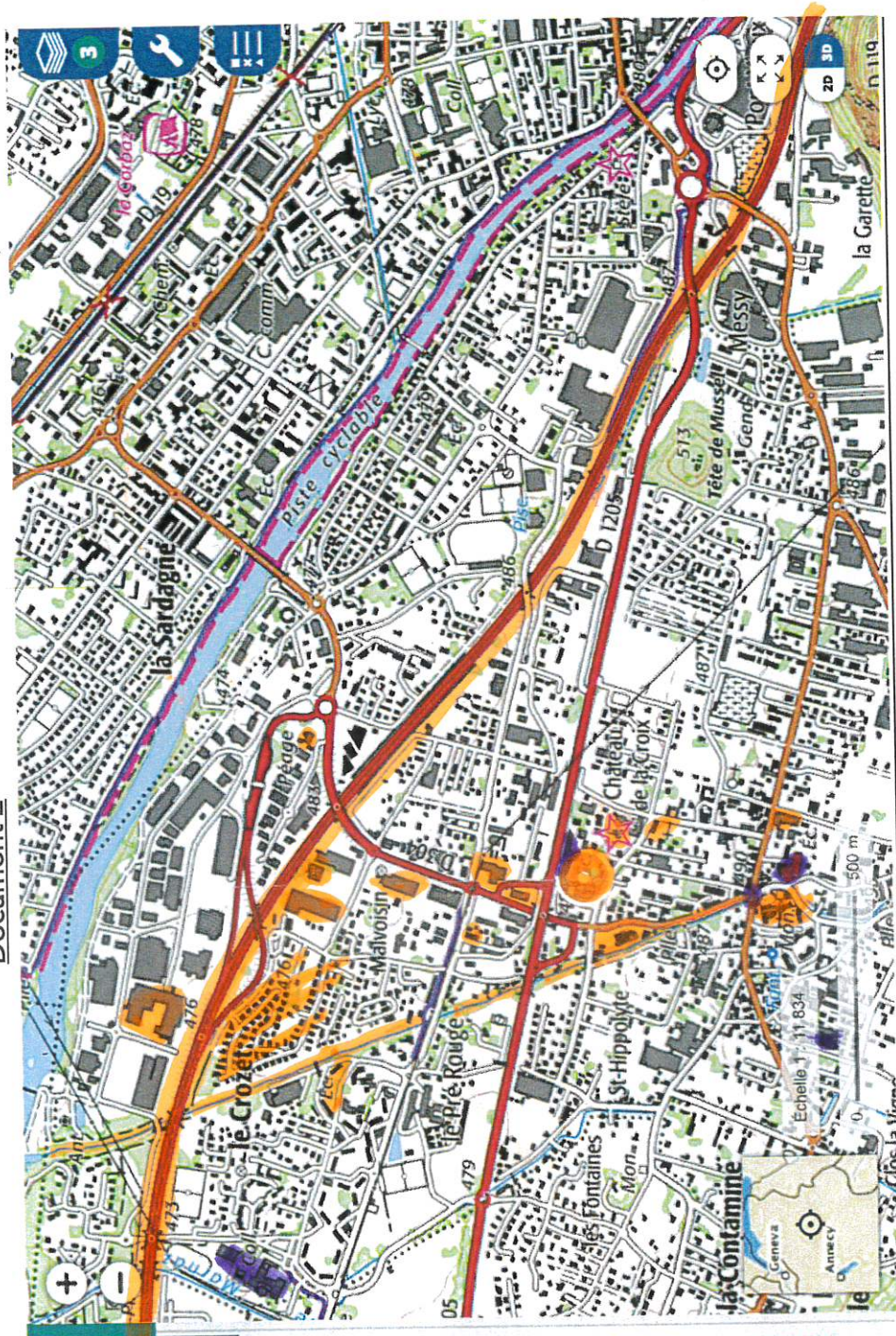


Plan IGN
personnalisable





















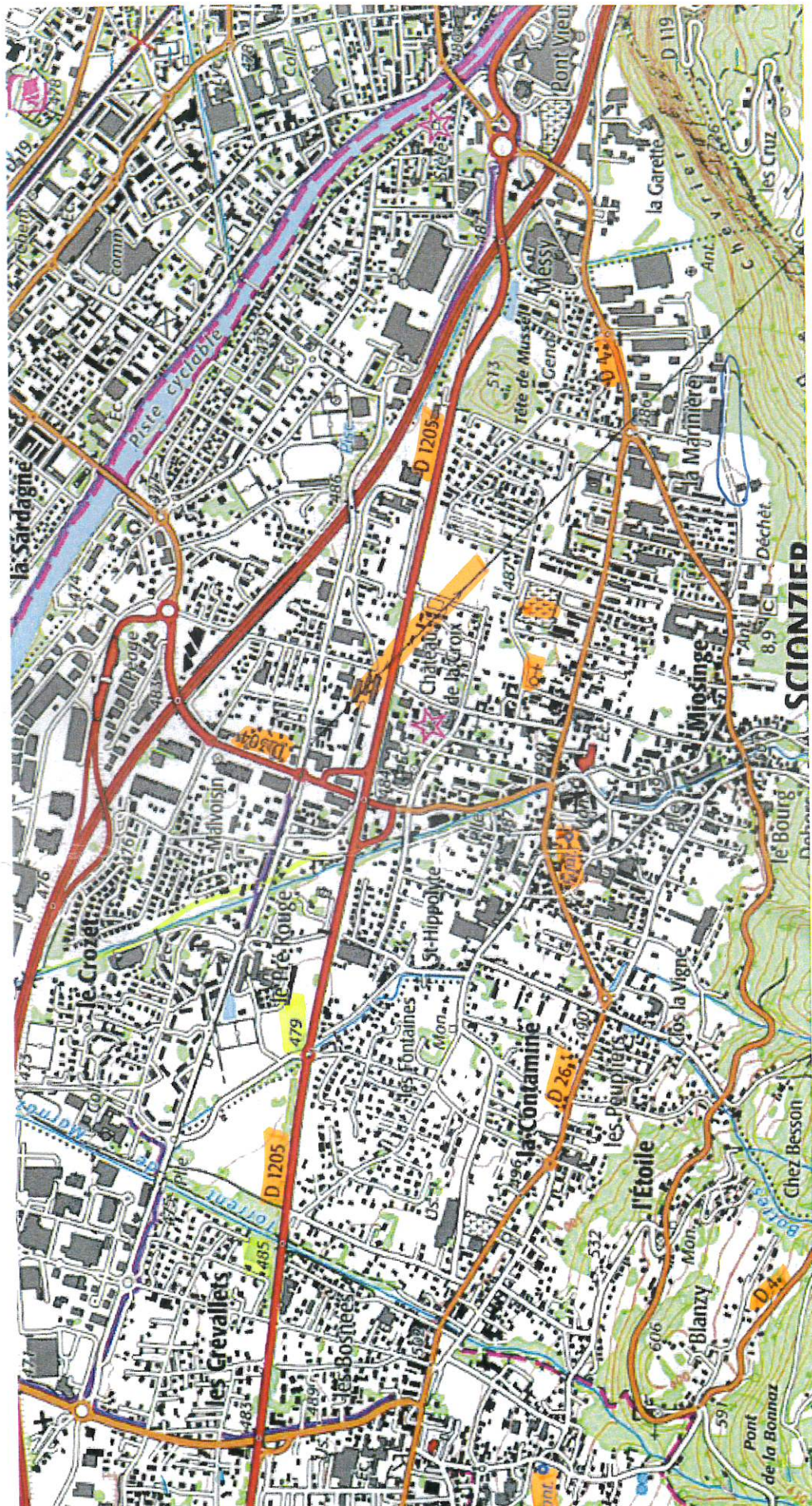
Cartes géologiques

Document 2



La légende de notre carte

-  autoroute
-  route en bonne état (principale) D.1205
-  route en bonne état (régionale) D.26 D.4
-  route blanche en bon état (locale)
-  route en mauvaise état / chemin
-  piste cyclable
-  Cours d'eau (torrent / rivière)
-  bâtiment ordinaire / maison / immeuble
-  bâtiment industriel ou commerciale
-  hôtel de ville (mairie)
-  site curieux ou remarquable (Château de Sciomp)
-  bois / forêt
-  courbe de niveau (donner l'altitude)
-  édifice religieux
-  cimetière
-  ligne de transport d'énergie électrique
-  pont / tunnel
-  fontaine



(7)
 = 15000 cm = 150 m en realite

On observe que l'autoroute partage la commune de Scionzier.

On observe également que la route appelée D1205 partage aussi la commune de Scionzier. Cette route D1205 est aussi nommée "la Route Blanche".

7 élèves habitent côté Carrefour.
11 élèves habitent côté Mairie

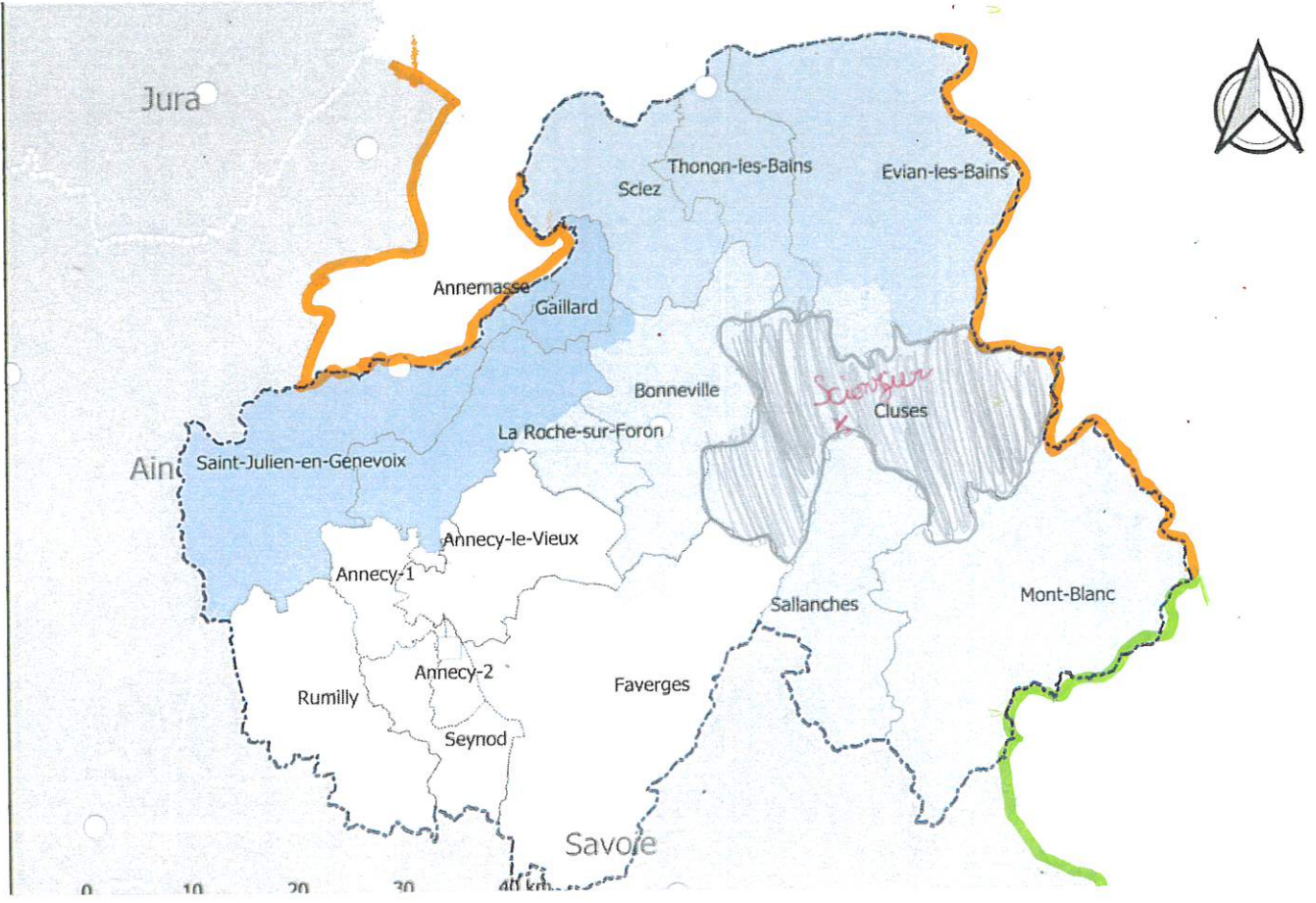
Hypothèse :

Est-ce que la route Blanche crée peut-être une séparation entre les habitants dans la ville de Scionzier ?

Nous allons vérifier en enquêtant.


Document 6


canton de Cluses



Document 5







Leschach Roque

PAC

La Nourie

Scierie

école du Chateau

Sédat

F. Lele

Comptoir

CNC

Comptoir

CNC

ul angai carbure

Law

Zonal
mali

Bureau

re
re

State

Fede

Sales
technique

Scientific centre
individual approach
APPROX
Technique

Libel

MUDA
KER

pond
spoil

main
block

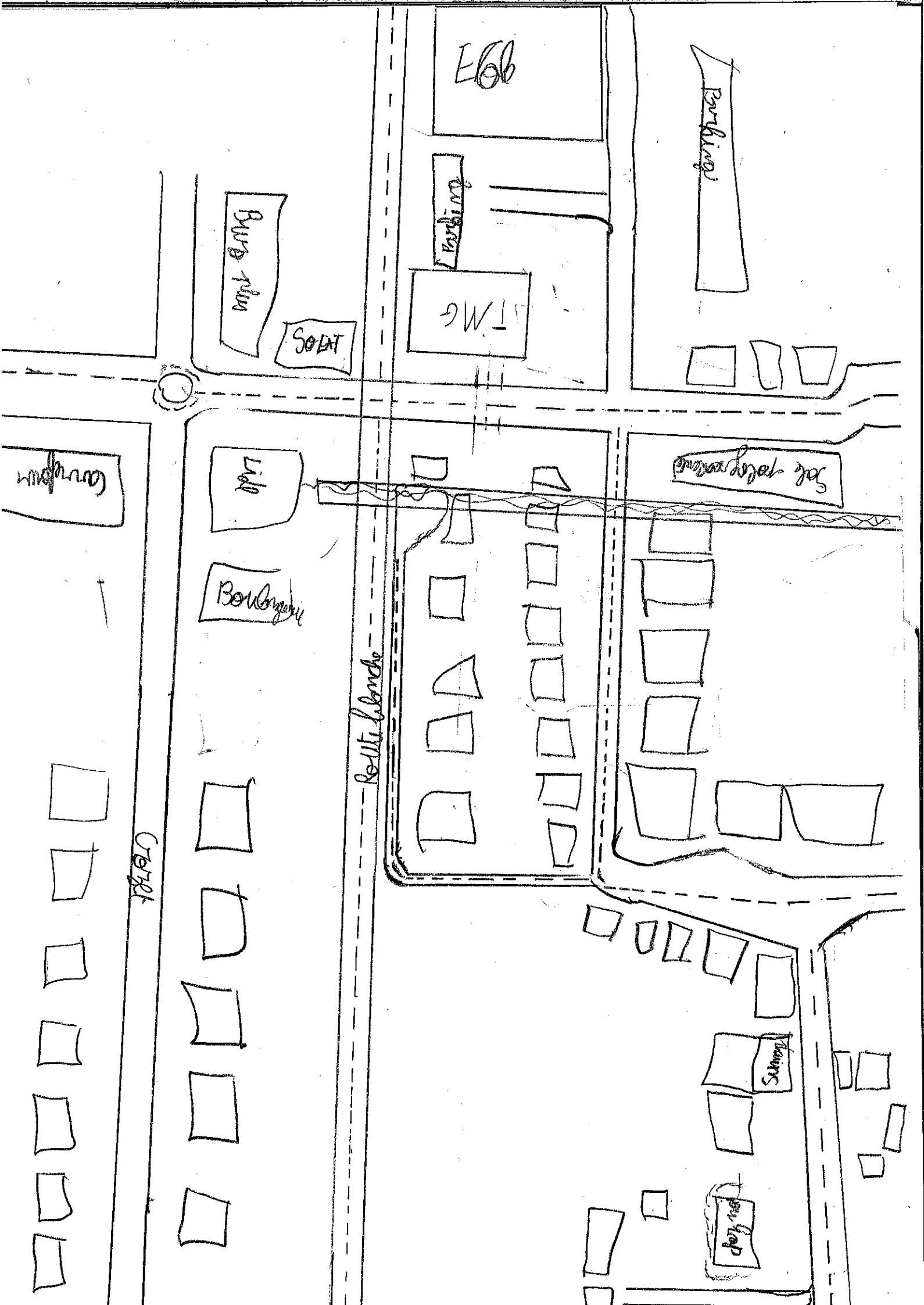
in-euble

BNS

Zonal
Cliché

Handwritten symbols resembling stylized trees or characters arranged in a grid.

Urojet
collig in Cliché
Echelle and
BNS Bureau
Xelre





station de lavage

Pizza

McDO

22A

loterie

Drive

Boulogne

maison

maison

carrière

patrimoine

patrimoine

usine

patrimoine

usine

patrimoine

patrimoine

patrimoine

maison

patrimoine

717

+ 020

Pavé Verte

maison












maison


maison

AUTO ROUTE



la légende de notre carte

-  autoroute
-  route en bon état (principale) D 1205
-  route en bon état (régionale) D 26/D4
- chiffres écrit en noir : altitude (école à 484 m)
-  route (blanche) en bon état (locale)
-  route en mauvais état / chemin
-  piste cyclable
-  cours d'eau (torrent / rivière)
-  bâtiment ordinaire (maison, immeuble)
-  bâtiment industriel ou commercial
-  hôtel de ville : mairie
-  site curieux ou remarquable (château de Scier ^{Lier})
-  bois / forêt
-  courbe de niveau (pour donner l'altitude)
-  édifice religieux
-  cimetière
-  pont / tunnel
-  ligne de transport d'énergie électrique
-  fontaine



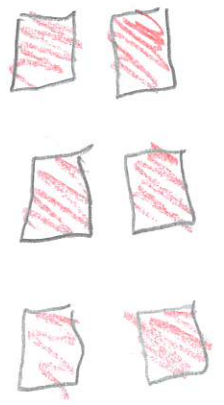

Mediatheque



Mairie

canpéan

LID

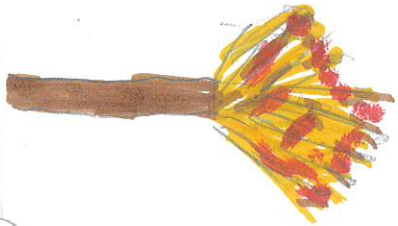

scale





-  route
-  magasin
-  école
-  maison
-  non pain
-  cuisine
-  boulanger
-  mairie

avenue du Nord

Ma maison




de châteaux



Carrefour Market



Les magasins



des petits magasins abandonnés



Camp Mairic

parking

parking

habitat

CARE

habitat

road park

chemin

CAFÉ

Maison

Mairic

BOULANGERIE

STOP

Mairic


Mairic

Florent

Plan du Crozet



Lidl



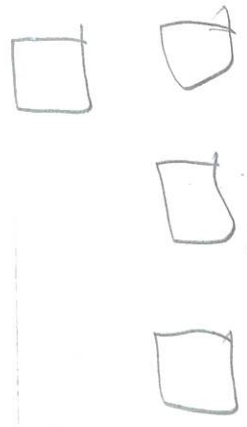
More




Bakery



our market



Buro +



platerie

Bakery



amreille



Lieux partagés

Médiathèque
Immeubles
rond-point (à côté de la mairie)
Mairie
Ecole
Collège J.J.Gallay
Ecole de musique Le Pax
Carrefour Market
Boulangerie Marie
Zone commerciale (Décathlon)
Ecole maternelle Crêtet
Bobby Bar
Aire de Jeux (médiathèque)
Crédit Agricole
Arrêts de Bus
Fleuriste (mairie)

Salle polyvalente
Fast food So Eat
Le Château
Buro+
Usine TMG
Pharmacie mairie
Autoroute
Mc Donald
Camion Pizza (carrefour)
Ecole maternelle Crozet
Sport 2000
Quartier turc "Mini Istanbul"
Bar L'oasis
Gifi Proxi

Lieux singuliers

mon Domicile
fleuriste (côté marie)
Usine DUL
Cimetière
Restaurant Indien
Eglise
"Montagnes"